








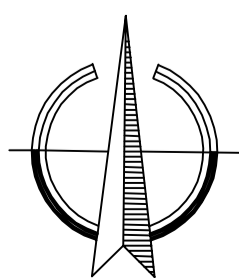
ÚZEMNÍ PLÁN ŽUPANOVICE

VÝKRES ŠIRŠÍCH VZTAHŮ

LEGENDA:

-  HRANICE ŘEŠENÉHO ÚZEMÍ OBCE
-  SOUSEDNÍ OBCE
-  HRANICE KATASTRÁLNÍHO ÚZEMÍ
-  REGIONÁLNÍ BIODORIDOR

-  OBEC S VYŠŠÍ OBČANSKOU VYBAVENOSTÍ
-  OBEC SE ZÁKLADNÍ OBČANSKOU VYBAVENOSTÍ
-  VAZBY K OBCÍM S VYŠŠÍ KATEGORIÍ VYBAVENOSTI



ÚZEMNÍ PLÁN ŽUPANOVICE

ODŮVODNĚNÍ

VÝKRES ŠIRŠÍCH VZTAHŮ

PROJEKTOVÝ ATELIÉR AD s.r.o.
ING. ARCH. JAROSLAV DANĚK



RAZÍTKA A PODPISY:

HUSOVA 4, Č. BUDĚJOVICE, 370 01, TEL. 387 312 513, 605 277 998
www.atelierad.cz, atelierad@atelierad.cz, IČ 25194771, DIČ CZ25194771

ZPRACOVATEL: ING. ARCH. JAROSLAV DANĚK

KRESLIL: ING. ARCH. DOMINIK DANĚK

ČÍSLO ZAKÁZKY: 63_2023

ČÍSLO VÝKRESU:

ČÍSLO PARÉ:

DATUM: LEDEN 2025

5

1

MĚŘÍTKO: 1 : 50 000

ZÁZNAM O ÚČINNOSTI

DATUM NABYTÍ ÚČINNOSTI:

POŘIZOVATEL
Obecní úřad Županovice,
Oprávněná úřední osoba pořizovatele
Ing. arch. Radek Boček
RAZÍTKO A PODPIS:

SPRÁVNÍ ORGÁN, KTERÝ ÚP VYDAL:
ZASTUPITELSTVO OBCE ŽUPANOVICE

RAZÍTKO A PODPIS: